

ОПИСАНИЕ МЕСТОПОЛОЖЕНИЯ ГРАНИЦ

Публичный сервитут под размещение объектов электросетевого хозяйства: Строительство ответвления от КВЛ-6кВ ПС В.Тура-Каменка 1, вновь строящаяся КЛ 6 кВ от ТП-1021, ТП-1033, ТП-1034, КЛ 0,4 кВ ТП-1033 – ф.1, ф.2, ф.3, КЛ 0,4 кВ ТП-1034 – ф.1, ф.2, ф.3 (электроснабжение многоэтажной жилой застройки, расположенной по адресу: г. Верхняя Тура, ул. Грובה, строительный № 76)(КЛ 6 кВ – 0,715 км, 2х0,63 МВА, КЛ 0,4 кВ – 0,735 км)

(наименование объекта, местоположение границ которого описано (далее - объект))

Раздел 1

Сведения об объекте		
N п/п	Характеристики объекта	Описание характеристик
1	2	3
1	Местоположение объекта	Свердловская область, Верхняя Тура г, Грובה ул, д 76
2	Площадь объекта ± величина погрешности определения площади (P ± ΔP), м ²	337 ± 6
3	Иные характеристики объекта	<p>1. Публичный сервитут под размещение объектов электросетевого хозяйства Строительство ответвления от КВЛ-6кВ ПС В.Тура-Каменка 1, вновь строящаяся КЛ 6 кВ от ТП-1021, ТП-1033, ТП-1034, КЛ 0,4 кВ ТП-1033 – ф.1, ф.2, ф.3, КЛ 0,4 кВ ТП-1034 – ф.1, ф.2, ф.3 (электроснабжение многоэтажной жилой застройки, расположенной по адресу: г. Верхняя Тура, ул. Грובה, строительный № 76)(КЛ 6 кВ – 0,715 км, 2х0,63 МВА, КЛ 0,4 кВ – 0,735 км) Срок действия 49 лет</p> <p>2. Строительство ответвления от КВЛ-6кВ ПС В.Тура-Каменка 1, вновь строящаяся КЛ 6 кВ от ТП-1021, ТП-1033, ТП-1034, КЛ 0,4 кВ ТП-1033 – ф.1, ф.2, ф.3, КЛ 0,4 кВ ТП-1034 – ф.1, ф.2, ф.3 (электроснабжение многоэтажной жилой застройки, расположенной по адресу: г. Верхняя Тура, ул. Грובה, строительный № 76)(КЛ 6 кВ – 0,715 км, 2х0,63 МВА, КЛ 0,4 кВ – 0,735 км)</p>

Раздел 2

Сведения о местоположении границ объекта					
1. Система координат -					
2. Сведения о характерных точках границ объекта					
Обозначение характерных точек границ	Координаты, м		Метод определения координат характерной точки	Средняя квадратическая погрешность положения характерной точки (Mt), м	Описание обозначения точки на местности (при наличии)
	X	Y			
1	2	3	4	5	6
1	560042.93	1487790.68	Геодезический метод	0.1	-
2	560019.13	1487786.25	Геодезический метод	0.1	-
3	560019.02	1487786.93	Геодезический метод	0.1	-
4	560011.21	1487785.45	Геодезический метод	0.1	-
5	560011.33	1487784.82	Геодезический метод	0.1	-
6	560009.50	1487784.52	Геодезический метод	0.1	-
7	560009.39	1487785.10	Геодезический метод	0.1	-
8	560008.37	1487784.91	Геодезический метод	0.1	-
9	560007.43	1487784.73	Геодезический метод	0.1	-
10	560007.91	1487782.21	Геодезический метод	0.1	-
11	560011.69	1487782.87	Геодезический метод	0.1	-
12	560012.16	1487780.55	Геодезический метод	0.1	-

Администрация Городецкого округа
 Верхняя Тура
 07.07.2023
 Вх. № 3086










План границ публичного сервитута



Масштаб 1:800

Используемые условные знаки и обозначения:

Условные обозначения

	Характерная точка границы публичного сервитута
	Надписи номеров характерных точек границы публичного сервитута
	Граница публичного сервитута
	Граница охранной зоны, сведения о которой внесены в ЕГРН
	Обозначение объекта электросетевого хозяйства
	Существующая часть границы земельного участка, сведения о котором внесены в ЕГРН
	Надписи кадастрового номера земельного участка
	Граница кадастрового квартала
	Обозначение кадастрового квартала