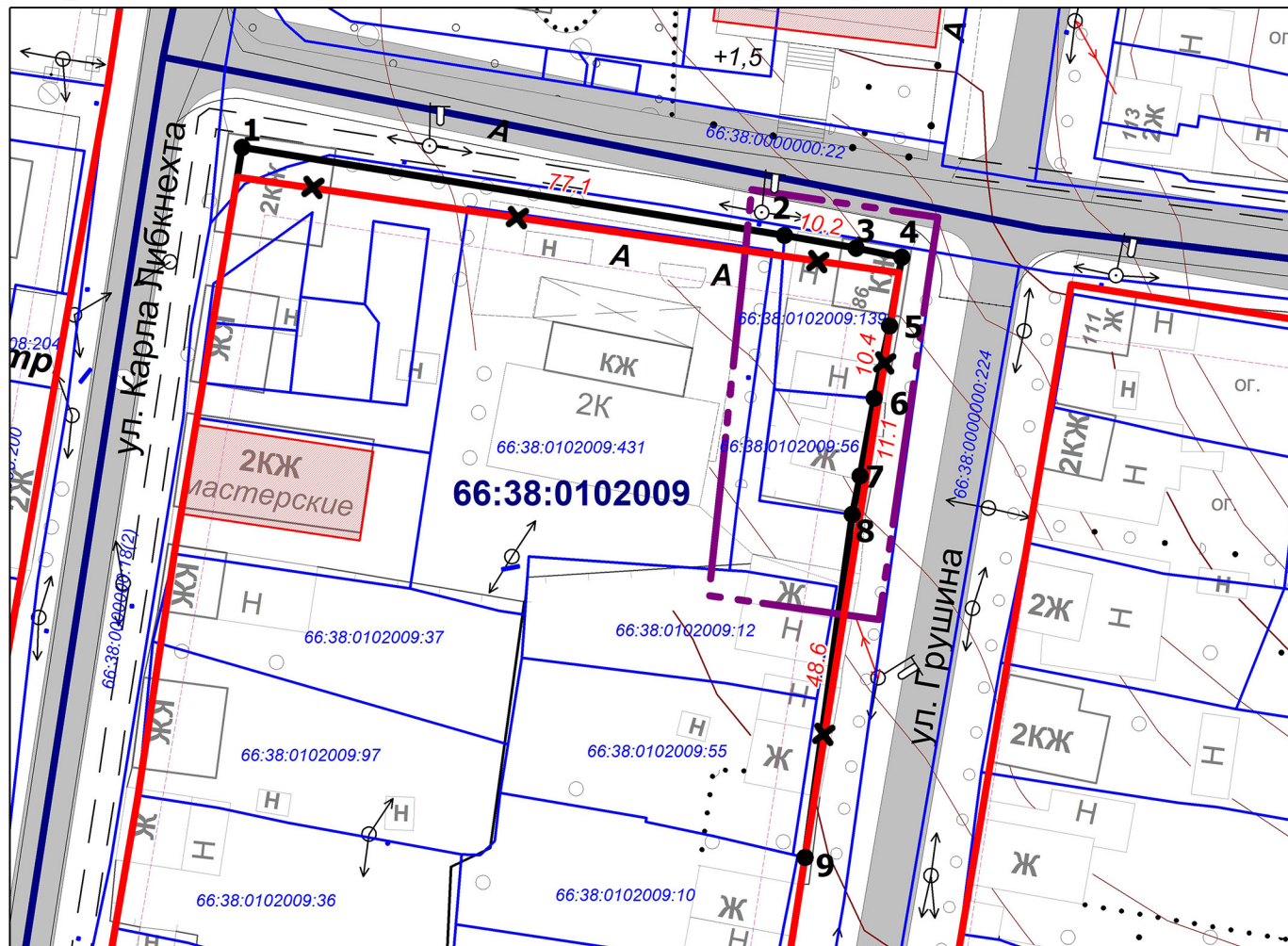












# Чертеж красных линий



## Условные обозначения

-  Граница территории, в отношении которой осуществляется подготовка проекта внесения изменений
- Сведения из Единого государственного реестра недвижимости*
-  Граница кадастрового квартала
-  Земельный участок, сведения о котором содержатся в ЕГРН
-  Здание, сведения о котором содержатся в ЕГРН

## Проектные решения

-  Красные линии, установленные утвержденным проектом
-  Устанавливаемые красные линии
-  Характерная точка устанавливаемой красной линии
-  Красные линии, подлежащие отмене

Примечание: Ведомость координат характерных точек устанавливаемой красной линии приведена в текстовой части.

ППТ-5/2023-16

Внесение изменений в проект планировки и проект межевания территории кадастровых кварталов 66:38:0102008; 66:38:0102009; 66:38:0102010; 66:38:0102012; 66:38:0102013; 66:38:0102015 (территория ограниченная улицей Машиностроителей, восточной границей Верхнетуринского водохранилища, южной и восточной границами квартала 66:38:0102015, линией ВЛ-35 кв, ул. Володарского)

Изм.	Кол.уч	Фамилия	Подпись	Дата

Основная часть

Стадия	Лист	Листов
пп	3	3

Чертеж красных линий  
М 1:1000

ООО «ЛогиКа»