



Чертеж межевания территории

Условные обозначения



Граница территории, в отношении которой осуществляется подготовка проекта

Сведения из Единого государственного реестра недвижимости



Граница кадастрового квартала



Земельный участок, сведения о котором содержатся в ЕГРН




Кадастровый номер земельного участка




Зона с особыми условиями использования территории, сведения о которой содержатся в ЕГРН

Проектные решения



Красные линии



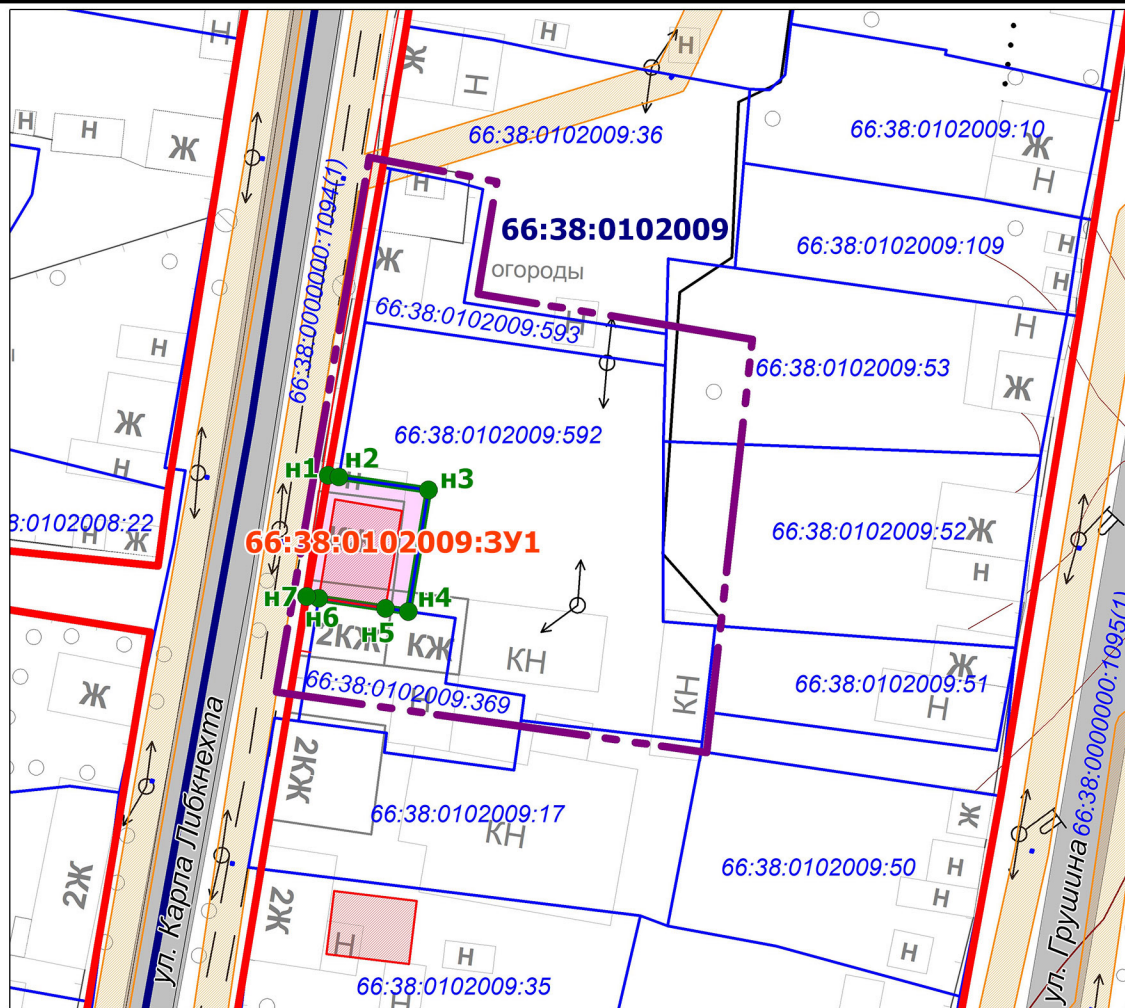
Проектный земельный участок



Условный номер проектного земельного участка



Характерная точка проектного земельного участка



					ППТ-01/2024-4		
					Внесение изменений в проект планировки и проект межевания территории кадастровых кварталов 66:38:0102008; 66:38:0102009; 66:38:0102010; 66:38:0102012; 66:38:0102013; 66:38:0102015 (территория ограниченная улицей Машиностроителей, восточной границей Верхнетуринского водохранилища, южной и восточной границами квартала 66:38:0102015, линией ВЛ-35 кВ, ул. Володарского)		
Изм.	Кол.уч	Фамилия	Подпись	Дата	Стадия	Лист	Листов
					ПП	1	1
					Основная часть		
					Чертеж межевания территории М 1:1000		
					ООО "ЛогиКа"		